



Popis testu T02 „Umístění provozovny“

Při ohlašování SPE prostřednictvím ISPOP jsou prováděny kontroly úplnosti a logické správnosti údajů. Při nahrávání ohlášených souborů do emisní databáze REZZO provozované ČHMÚ jsou spouštěny další testy, které mají za úkol doplnit kontroly zavedené v rámci ISPOP. Pro kontrolu umístění provozovny se provádí test ohlášených souřadnic komínů a výduchů na listu 4 a jejich porovnání s územím, odpovídajícím kódu ÚTJ ohlášenému na listu 1. Testy T02 jsou prováděny podle následujících kritérií:

Označení kritéria	Provozovny	Rozsah emisí	Kritérium
T02_k05	Všechny provozovny mimo areálových a recyklačních mobilních zdrojů	všechny	výduch leží mimo území ÚTJ provozovny
T02_k05	Areálové provozovny	všechny	výduch leží mimo území ÚTJ provozovny ve vzdálenosti větší než 5 km od hranice ÚTJ

Je – li při nahrávání souboru XML do REZZO avizována chyba, systém vygeneruje mail, který bude operátorem odeslán až po zběžné kontrole. Operátor může k vygenerovanému mailu doplnit vlastní text např. s upozorněním na další možné chyby podaného hlášení, které nebyly zjištěny v rámci validace F_OVZ_SPE prováděné ISPOP.

U chyb nalezených testem T02 se doporučuje nejprve kontrola správnosti vloženého kódu ÚTJ např. pomocí Geoprohlížeče ČÚZK (viz: <http://geoportál.cuzk.cz/geoprohlizec/>). Pokud je kód ÚTJ vyplněn správně, je třeba překontrolovat vložené souřadnice, u nichž mohlo dojít k překlepu, vzájemnému prohození části N a E souřadnice nebo vložení v nesprávném formátu. V takovém případě je vhodná kontrola u všech komínů/výduchů na listu 4.

V případě zjištění chyby je nezbytné, aby ohlašovatel provedl opravu výhradně zasláním doplněného hlášení do ISPOP (včetně následné autorizace).
Pokud tak nebude možné z nějakého důvodu učinit, je důležité provést nápravu při ohlášení údajů za rok 2014!



1. Příklad vygenerovaného mailu, vysvětlení chyb a způsob opravy - chyba ÚTJ

Příklad mailu - úvodní část

Předmět: Chybový protokol - hlášení SPE 2013 (ID: 146360)

Text mailu: Toto je automaticky generovaný e-mail (ID: 146360) z emisní databáze ISKO (ČHMÚ Praha), prosím neodpovídejte na něj.

Níže zobrazený protokol obsahuje seznam údajů uvedených ve Vašem hlášení SPE za rok 2013, převzatém z ISPOP ke dni 3.7.2014, které byly posouzeny jako možné chyby.

Bližší informace ke kontrolám hlášení naleznete na:

<http://www.chmi.cz/files/portal/docs/uoco/oez/emise/evidence/aktual/kontrola.html>

Pokud jste již tyto údaje opravili nově podaným hlášením, považujte tento mail za bezpředmětný. Děkujeme za spolupráci.

Označení provozovny, kritéria a výpis chybových hlášek

IČP:xxxxxxx1, Provozovna: SPAR Česká obchodní společnost s.r.o. - INTERSPAR Staré Město

Test T02_k05:

V údajích SPE je u provozovny evidován nesoulad mezi uvedenými souřadnicemi výdechů/komínů a vyplněným kódem ÚTJ. Podrobnosti o možné chybě v hlášení naleznete zde:

http://www.chmi.cz/files/portal/docs/uoco/oez/emise/evidence/aktual/SPE_Kontrola_T02.pdf

Výdech č. 1 a jeho vzdálenost od hranice ÚTJ je > 0 km (245.727 km)

Výdech č. 2 a jeho vzdálenost od hranice ÚTJ je > 0 km (243.116 km)

Protokol vygenerován: 27.08.2014 05:00

Provozovatel je mailem požádán, aby zkontroloval uvedené údaje a v případě zjištění chyby provedl opravu výhradně zasláním „doplněného hlášení“ do ISPOP (vč. následné autorizace).



Popis zjištěné chyby a způsob opravy:

Zaslané hlášení obsahuje adresní údaje provozovny umístěné v obci Staré Město (okres Uherské Hradiště). Zároveň je chybně vyplněn údaj územně technické jednotky kód ÚTJ = 727024. Vzdálenost souřadnice výduchu od hranice ÚTJ je z těchto důvodů téměř 250 km (245.727 km).

Obec	IČP IRZ - identifikační číslo provozovny IRZ (je-li přiděleno)				
Staré Město					
Část obce; městská část/obvod	Číslo popisné	Číslo orientační			
Staré Město	1352				
Ulice	PSČ				
Východní	6	8	6	0	3
Územně technická jednotka (ÚTJ)					
727024					

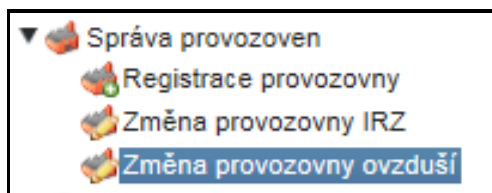
Ověření kódu a názvu ÚTJ na internetové stránce RUIAN ukazuje, že použitý kód odpovídá území Prahy <http://vdp.cuzk.cz/vdp/ruian/katastralniuzemi/vyhledej>

The screenshot shows the 'Veřejný dálkový přístup' (Public Remote Access) portal of the Czech Geospatial Data Center (ÚZK). The main heading is 'Katastrální území' (Cadastral Territory). There is a search bar for 'Obec' (Municipality) and a 'Vyhledat' (Search) button. Below it, the 'Název katastrálního území' (Name of cadastral territory) is set to 'Staré Město' and the 'Kód' (Code) is '727024'. There is also a 'Vyhledat' button. A table below shows the search results:

Kód k. ú.	Název katastrálního území	Název obce (název okresu)	Detail
727024	Staré Město	Praha (okres Hlavní město Praha)	

At the bottom, there are navigation buttons: '< Předchozí', 'Strana: 1', and 'Další >'. The total number of records is 'Celkem záznamů: 1'.

Správný název ÚTJ lze vyhledat přímo při provedení opravy ÚTJ na účtu ISPOP provozovatele v záložce Správa provozoven – Změna provozovny ovzduší. Po provedení opravy bude kód odpovídající vybranému názvu ÚTJ automaticky načten do každého dalšího formuláře F_OVZ_SPE při jeho stažení pro ohlašování v následujících letech.





Změna základních informací

Údaje provozovny

Název* xxxxxxxxxxxxxxxx

ÚTJ* Staré Město

Původní IČP

- Staré Město pod Králickým Sněžníkem
- Staré Město pod Landštejnem
- Staré Město u Bruntálu
- Staré Město u Frýdku-Mítku
- Staré Město u Karviné
- Staré Město u Moravské Třebové
- Staré Město u Uherského Hradiště**
- Staré Město
- Staré Nechačice
- Staré Nespěnice

Zrušit Uložit

Odpovídající kód ÚTJ pro vložení do formuláře (754617) lze najít opět ve vyhledávači RUIAN:

ÚZK

Veřejný dálkový přístup

Úvodní obrazovka

Vyhledání prvků

- Stát
- Region soudržnosti
- Kraj (VÚSC)
- Okres
- ORP
- POU
- Obec, vojenský újezd
- Správní obvod Prahy
- Městská část/obvod
- Část obce
- Volební okrsek
- Ulice
- Stavební objekt
- Adresní místo
- Katastrální území

Katastrální území

Nové zadání

Obec: Vyhledat

Název katastrálního území: Staré Město u Uherského Hradiště Kód:

Třídít podle: Název katastrálního území Kód katastrálního území

Vyhledat

Kód k. ú.	Název katastrálního území	Název obce (název okresu)	Detail
754617	Staré Město u Uherského Hradiště	Staré Město (okres Uherské Hradiště)	

< Předchozí Strana: 1 Další > Celkem záznamů: 1

Způsob opravy:

Po vložení opraveného kódu ÚTJ do předchozího podaného hlášení F_OVZ_SPE je nutné zaslat tzv. doplněné hlášení a následně jej autorizovat (*neautorizované hlášení se považuje za neplatné*).



2. Příklad vygenerovaného mailu, vysvětlení chyb a způsob opravy - chyba souřadnice

Příklad mailu - úvodní část

Předmět: Chybový protokol - hlášení SPE 2013 (ID: 146979)

Text mailu: Toto je automaticky generovaný e-mail (ID: 146979) z emisní databáze ISKO (ČHMÚ Praha), prosím neodpovídejte na něj.

Níže zobrazený protokol obsahuje seznam údajů uvedených ve Vašem hlášení SPE za rok 2013, převzatém z ISPOP ke dni 3.07.2014, které byly posouzeny jako možné chyby.

Bližší informace ke kontrolám hlášení naleznete na:

<http://www.chmi.cz/files/portal/docs/uoco/oez/emise/evidence/aktual/kontrola.html>

Pokud jste již tyto údaje opravili nově podaným hlášením, považujte tento mail za bezpředmětný. Děkujeme za spolupráci.

Označení provozovny, kritéria a výpis chybových hlášek

IČP:xxxxxxx1, Provozovna: S+C ALFANAMETAL s.r.o., koncern - slévárna ušlechtilé oceli, Tršice
Test T02_k05:

V údajích SPE je u provozovny evidován nesoulad mezi uvedenými souřadnicemi výduchů/komínů a vyplněným kódem ÚTJ. Podrobnosti o možné chybě v hlášení naleznete zde: http://www.chmi.cz/files/portal/docs/uoco/oez/emise/evidence/aktual/SPE_Kontrola_T02.pdf

Výduch č. 101 a jeho vzdálenost od hranice ÚTJ je > 0 km (8.951 km)

Protokol vygenerován: 27.08.2014 05:22

Provozovatel je mailem požádán, aby zkontroloval uvedené údaje a v případě zjištění chyby provedl opravu výhradně zasláním „doplněného hlášení“ do ISPOP (vč. následné autorizace).

Popis zjištěných potenciálních chyb:

Při vyplňování údajů na listu 4 byly vyplněny následující souřadnice pro výduch č.1, 201, 202, 203 a 204, které byly odečteny správně, a správně přepsány do formuláře SPE 2013.

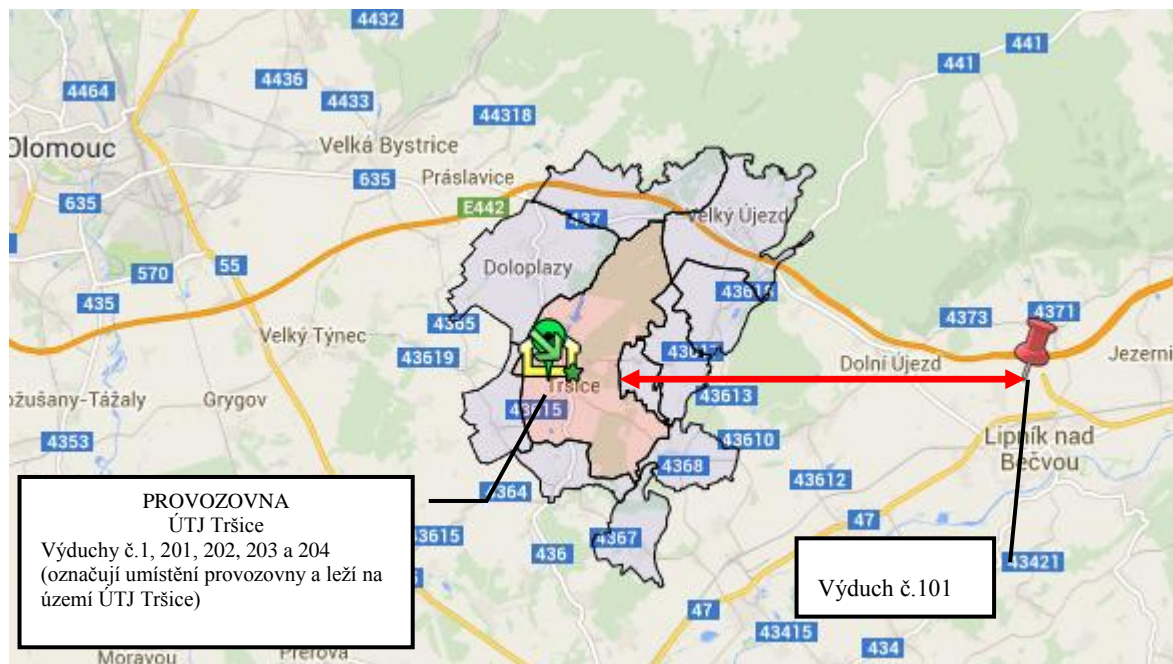
5	Zeměpisné souřadnice paty komínu/výduchu:	N	49	°	32	'	29,659	"
6		E	17	°	25	'	7,845	"

Při vyplňování souřadnic u výduchu č.101 došlo ale k překlepu, z toho důvodu se vygeneroval chybový protokol (výše uvedené ID: 146979).

5	Zeměpisné souřadnice paty komínu/výduchu:	N	49	°	32	'	29,659	"
6		E	17	°	35	'	7,845	"



Zobrazení provozovny a komínů.



Červená úsečka na obrázku ukazuje vzdálenost výduchu č. 101 od hranice ÚTJ Tršice, která je 8.951 km (viz výše vygenerovaný chybový protokol ID:146979).

Způsob opravy:

Je nutné opravit souřadnici výduchu č.101 z hodnoty 35 minut zeměpisné délky na hodnotu 25 minut zeměpisné délky.

Po provedení ON-line kontroly je nutné celé hlášení odeslat jako doplněné do ISPOP a následně autorizovat (neautorizované hlášení se považuje za neplatné).



Podrobnější informace k prováděnému testu T02

Chybné uvedení kódu ÚTJ

Ve prvním uvedeném případě je souřadnice vyplněna správně, ale chybový protokol byl vygenerován z důvodu nesouladu skutečného a vyplněného kódu ÚTJ. Je zapotřebí provést opravu kódu ÚTJ.

Pokud je provozovna rozmístěna na více ÚTJ, může nastat situace, že všechny souřadnice i kód ÚTJ jsou správně vloženy a přesto došlo k vygenerování chybových hlášek. V tomto případě nás můžete o této situaci informovat mailem na emise@chmi.cz (do předmětu mailu uveďte text „Souřadnice provozovny“).

Velká odchylka souřadnic od ÚTJ

V případech, kdy je vzdálenost souřadnic a ÚTJ příliš velká (desítky kilometrů i více), může se jednat o zcela chybné uvedení údaje ÚTJ na listu 1. Nejčastěji jde o záměnu způsobenou podobností názvu ÚTJ nacházejícího se v úplně jiném okrese nebo kraji s názvem ÚTJ lokality, v níž se provozovna skutečně nachází (viz příklady v tabulce).

KODNUTS	OKRES	OBEC	NAZEV OBCE	KOD_UTJ	NAZEV UTJ	ICZUJ
CZ0316	3307	551015	Drahonice	600083	Albrechtice	551015
CZ0524	3607	576077	Albrechtice nad Orlicí	600172	Albrechtice nad Orlicí	576077
CZ0314	3305	549258	Albrechtice nad Vltavou	600229	Albrechtice nad Vltavou	549258
CZ0803	3803	598925	Albrechtice	600121	Albrechtice u Českého Těšína	598925
CZ0513	3505	564028	Frýdlant	625981	Albrechtice u Frýdlantu	564028
CZ0534	3611	547981	Albrechtice	600113	Albrechtice u Lanškrouna	547981
CZ0425	3508	567175	Horní Jiřetín	600091	Albrechtice u Mostu	567175
CZ0635	3714	596647	Rozsochy	742406	Albrechtice u Rozsoch	596647
CZ0801	3801	597228	Břidličná	614980	Albrechtice u Rýmařova	597228

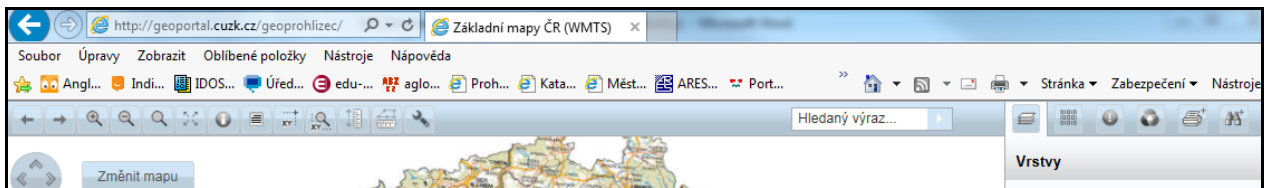
Chybné uvedení souřadnic


Pokud se v ohlášených údajích vyskytují chyby v zadané souřadnici (druhý případ), může tato skutečnost způsobit ohlašovatelům nemalé problémy při lokálním modelování kvality ovzduší. Např. při žádosti o změnu povolení provozu zdroje se může lišit posuzování výduchu s emisí TZL 7,5 t/rok umístěného ve středu města od posuzování výduchu umístěného na jeho okraji.

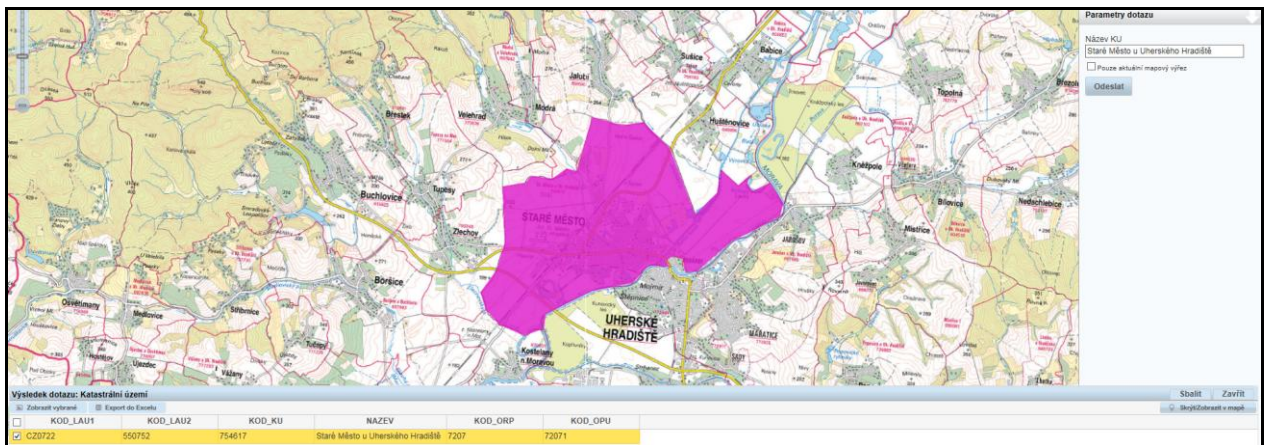


Ověření kódu a názvu ÚTJ v geoprohlížeči ČÚKZ.

1. Otevřít geoprohlížeč <http://geoportal.cuzk.cz/geoprohlizec/>



2. Vpravo nahoře na liště kliknout na ikonku  a v nabídce vybrat „Správní jednotky“, poté kliknout na „Katastrální území“. Zapsat ověřované ÚTJ do kolonky „Název KU“ a kliknout na „Odeslat“.



3. V dolní části obrazovky se zobrazí zadané ÚTJ jako KOD_KU. Dále pro zobrazení území ÚTJ je zapotřebí kliknout na „Zobrazit vybrané“.



4. Zvětšením mapy lze ověřit, jestli se provozovna nachází na území ÚTJ.